

**Xavier Desjardins**

**Professeur en urbanisme et aménagement de l'espace**

**Coordonnées professionnelles :**

Bureau 111 bis, Institut de géographie

191 Rue Saint-Jacques, 75005 Paris.

[xavier.desjardins@sorbonne-universite.fr](mailto:xavier.desjardins@sorbonne-universite.fr)



## **Parcours professionnel**

**Depuis septembre 2015 – Professeur en aménagement et urbanisme, UFR de Géographie et d'aménagement, Université Paris-Sorbonne**

Chercheur au laboratoire *Médiations, sciences des lieux, sciences des liens*

Membre du conseil de laboratoire depuis 2019

Membre du conseil d'UFR depuis 2018

Responsable du parcours de master « *Urban and Regional Planning* » à Abou Dhabi depuis 2019.

**2009 – 2015, Maître de conférences en aménagement et urbanisme, UFR de Géographie, Université Paris 1 Panthéon-Sorbonne.**

Directeur de l'équipe CRIA (Centre de recherche sur les réseaux, l'industrie et l'aménagement) de l'UMR Géographie-Cités de 2011 à 2015

**2007 –2009, Chargé de recherche, Département économie et sciences humaines, Centre Scientifique et Technique du Bâtiment, à Paris.** Mission de recherche et d'audit dans le domaine de la gestion urbaine et immobilière.

**2003 –2007, Chargé d'études, urbaniste, Société Conseil en Urbanisme, Réalisation et Etudes (SCURE), à Chatou, Yvelines.** Réalisation de documents d'urbanisme communaux.

## Formation

**Habilitation à diriger des recherches, « Les territoires et les alternatives à l'automobile ».**  
**Garant : Jean Debrie.**

Soutenance le 2 décembre 2014 avec pour jury : Eric Charmes, (Ecole Nationale des Travaux Publics de l'Etat), Jean Debrie, (Université Paris 1 Panthéon-Sorbonne), Gabriel Dupuy, (Université Paris 1 Panthéon-Sorbonne), Elisabeth Gouvelal (directrice du Département « Mobilités et transports », Institut d'Aménagement et d'Urbanisme d'Ile-de-France), Vincent Kaufmann, (Ecole Polytechnique Fédérale de Lausanne), Pierre Zembri, (université de Paris Est Marne-la-Vallée).

**Doctorat « Gouverner la ville diffuse, la planification territoriale à l'épreuve »** sous la direction de Francis Beaucire au Centre de Recherche sur les Réseaux, l'Industrie et l'Aménagement à Paris I, au sein de l'UMR Géographies-Cités, dans le cadre d'une convention CIFRE avec la SCURE.

Soutenance le 27 novembre 2007, avec pour jury : Paul Boino (Université Lyon 2, rapporteur), Gabriel Dupuy (Université Paris 1, président), Maurice Goze (Université Bordeaux III, rapporteur), Jean Frébault (Président du conseil de développement du Grand Lyon, ancien président de la 5ème section « aménagement en environnement » du Conseil Général des Ponts et Chaussées), Véronique Lavallée (directrice de la SCURE). Mention très honorable avec les félicitations du jury

Lauréat du concours d'ingénieur territorial organisé par le CNFPT en 2003

2002/2003 **DEA Aménagement, urbanisme et dynamiques des espaces (Paris 1 Panthéon-Sorbonne et Paris- 4)**

2000/2002 **Magistère Aménagement** de Paris I Panthéon Sorbonne et de l'Institut français d'urbanisme de Paris VIII

**DESS** de l'Institut Français d'urbanisme.

1999/2000 **Licence de géographie** à l'université de Caen

**Licence d'histoire** à l'université de Caen, spécialisation histoire moderne

## Enseignement


Au sein de Sorbonne Université : Aménager les territoires européens (Licence 3), Action publique et territoires (M1), Transport et aménagement (M1), Mobilité, Transports et Infrastructures (M2), Planification urbaine (M1), Séminaire de recherche, *Resilient Cities* (avec les universités d'Heidelberg et de Prague dans le cadre de l'alliance 4EU+)

Autres lieux d'enseignement : Paris Sorbonne Abou Dhabi (Aménagement du territoire en L2, Transport and urban planning, Metropolitan Planning en Master). Ponctuellement : Science Po Paris, Ecole des Ponts, IHEDATE, diverses universités française, etc.

## Ouvrages



Avec David DJAIZ, *La révolution obligée. Réussir la transformation écologique sans dépendre des États-Unis et de la Chine.*, Allary, Paris, 2024.




Avec Philippe ESTEBE, *La valeur des territoires hors-jeu, Leçons espagnoles, italiennes et polonaises*, PUCA, Collection Réflexions en partage, 2022, 168 p.



Avec Daniel BEHAR et Sacha CZERTOK, *Faire Région, Faire France. Quand la région planifie*, Berger-Levrault, 2021, 225 p.



*L'aménagement du territoire* (2<sup>e</sup> édition), Armand Colin, 2021




*Planification urbaine*, Armand Colin, 2020, 240 p.




Avec Martin Vanier et Stéphane Cordobès (dir.), *Repenser l'aménagement du territoire*, Berger-Levrault, Colloque de Cerisy, 2020, 320 p.




Avec Christophe DEMAZIERE et Olivier SYKES (ed.), *La gouvernance des métropoles et des régions urbaines*, PUCA, 2020, 364 p.




Avec Philippe ESTEBE, *Villes petites et moyennes et aménagement territorial. Eclairages anglais, allemands et italiens sur le cas français*, PUCA, Coll. Réflexions en partage, 2019, 124 p.



Avec Jean DEBRIE, *La métropole performative? Récits et échelles de la fabrique institutionnelle de la métropole de Rouen*, Autrement, Les Cahiers POPSU, 2021, 80 p.



*Urbanisme et mobilité, de nouvelles pistes pour l'action*, Editions de la Sorbonne, Coll. « Sociétés et Mobilités », 2017, 225 p.



Avec Francis BEAUCIRE (ed.), *La ville prise aux mots*, Editions de la Sorbonne, 2017, 97 p.



*L'aménagement du territoire*, Armand Colin, Coll. Coursus, 2017, 192 p.



Avec Isabelle GENEAU (dir.), *L'aménagement du territoire en France*, La Documentation française, 2016, 183 p.



Avec Francis BEAUCIRE, *Les notions d'urbanisme par l'usage*, Publications de la Sorbonne, 2015, 120 p.



Xavier DESJARDINS, Paul BOINO (dir.), *Intercommunalité, territoire et politique*, La documentation française, février 2009, 213 p.

## **Directions de numéros de revue scientifique**

Direction avec Didier PARIS, René-Paul DESSE et Clément ORILLARD du numéro 9 de la *Revue internationale d'urbanisme* sur le commerce et l'urbanisme, 2020

Direction avec Christophe DEMAZIERE du numéro 2 de la *Revue internationale d'urbanisme*, juillet 2016, *La planification stratégique territoriale : retour gagnant ?*

Co-éditeur avec Juliette MAULAT et Olivier SYKES du "Special issue: linking rail and urban development: French and British Experience", *Town planning review*, 2014.

## **Articles dans des revues à comité de lecture**

Xavier DESJARDINS, Philippe ESTÈBE, « Forgotten territories in Europe : lessons from Italy, Spain, and Poland. », *Transactions of the Association of European Schools of Planning*, vol. 6, n° 1, 2022, pp. 30-40.

Xavier DESJARDINS, Philippe ESTÈBE, « Les trois âges de la planification territoriale », *L'économie politique*, n° 89, n° 1, 2021, pp. 36-48

Sebastian DEMBSKI, Olivier SYKES, Chris COUCH, Xavier DESJARDINS, David EVERS, Frank OSTERHAGE, Stefan SIEDENTOP, Karsten ZIMMERMANN, "Reurbanisation and Suburbia in Northwest Europe: A Comparative Perspective on Spatial Trends and Policy Approaches", *Progress in Planning*, 2020, pp. 1004-62

Xavier DESJARDINS, Philippe ESTÈBE, « La décentralisation : comment faire revivre le projet émancipateur ? », *Revue d'économie financière*, n°132, 2018, pp. 21-37.

Xavier DESJARDINS, "Greater Paris and Its Lessons for Metropolitan Strategic Planning", *Town Planning Review*, 89.1, 2018, pp. 1-22

Xavier DESJARDINS, « Les espaces périurbains : une marge urbaine à soigner ou une nouvelle banalité territoriale ? », *Bulletin de l'association des géographes français*, 2017/3, pp. 489-501

Alexander NURSE, Chia-Lin CHEN, Xavier DESJARDINS, « The Northern Powerhouse: a comparative perspective », *Town Planning Review*, Vol. 88, issue 4, 2017.

Xavier DESJARDINS, « Ce Grand Paris qui advient. Leçons pour la planification métropolitaine », *L'information géographique*, 2016, n° 4. pp. 96-116

Christophe DEMAZIERE, Xavier DESJARDINS « La planification territoriale stratégique : une illusion nécessaire ? », *Revue internationale d'urbanisme*, 2016/Numéro 2

Xavier DESJARDINS « La ville lente, utopie, audace ou régression », réflexions libre autour d'écrits de Marc Wiel », *Carnets de Géographe*, n° 8, septembre 2015, 10 p.

Xavier DESJARDINS « La réforme par le changement d'échelle : retour sur une ambition déçue de la coopération intercommunale », *Géographie, Économie, Société*, 16, 2014, pp. 147-153

Antoine FLEURY, Xavier DESJARDINS, « Les espaces publics dans les territoires de densités intermédiaires : conceptions, usages et potentialités », *Revue géographique de l'Est*, Vol. 54, n°3-4, 2014

Xavier DESJARDINS, Juliette MAULAT and Olivier SYKES, "Linking rail and urban development: reflections on French and British experience", *Town Planning Review*, 85, 2, 2014, pp. 143-153

Xavier DESJARDINS, Matthieu DREVELLE, "Trends in the Social Disparities of Access by Train to Jobs, in Paris Region since 1975", *Town Planning Review*, 85, 2, 2014, pp. 155-170

Xavier DESJARDINS, Antoine BRES « Quelles alternatives à l'automobile dans les espaces d'« entre-villes » ? Une comparaison franco-allemande », *Annales de géographie*, n 698, 2014, pp. 1039-1061

Xavier DESJARDINS, Lucile METTETAL, « L'habiter périurbain face à l'enjeu énergétique », *Flux*, n° 89-90, 2012, pp. 46-57

Xavier DESJARDINS, Nicolas DOUAY et Vincent GAGNIERE, « Evolution des schémas, permanence des tracés : la planification de la région parisienne au prisme des réseaux ferroviaires », *Géocarrefour*, n° 87, 2012, pp. 69-84

Xavier DESJARDINS, « Pour l'atténuation du changement climatique, quelle est la contribution possible de l'aménagement du territoire ? », *Cybergéo*, mars 2011


Xavier DESJARDINS, « La bataille du Grand Paris », *L'information géographique*, Vol. 74, n° 4, décembre 2010, pp. 29-46

Xavier DESJARDINS « Le logement social au temps du néolibéralisme », *Métropoles*, numéro 4, décembre 2008

Xavier DESJARDINS, Bertrand LEROUX, « Les schémas de cohérence territoriale : des recettes du développement durable au bricolage territorial », *Flux*, n° 69, Juillet-septembre 2007, pp. 6-20



## Chapitres d'ouvrages scientifiques




Avec Philippe ESTEBE, « Quelles figures géographiques pour lutter contre quelles inégalités territoriales ? », dans Magali TALANDIER, Josselin TALLEC (dir.), *Les inégalités territoriales*, ISTE Editions, coll. « Encyclopédie Sciences », 2023, pp. 93-122.




“Können soziale Ungleichheiten durch lokale, öffentliche Politik verringert werden?”, in DEUTSCH-FRANZÖSISCHES INSTITUT UND WÜSTENROT STIFTUNG, *Urbane Grossräume in Deutschland und Frankreich, Fragen und formen regionaler Kooperation*.


“Peut-on réduire les inégalités sociales par des politiques publiques locales?” in *Les grandes aires urbaines en France et en Allemagne. Enjeux et formes de coopération territoriale*, 2021, pp. 100-113



With Anna GEPPERT, « Regional Planning and Regional Design in Greater Paris », in Michael NEUMAN, Will ZONNEVELD, *The Routledge Handbook of Regional Design*, Routledge, 2021



With Anna GEPPERT, « Governance Rescaling and Regional Planning in France: Is Big Really Beautiful? », in LINGUA, Valeria, BALZ, Verena (Eds.), *Shaping Regional Futures, Designing and Visioning in Governance Rescaling*, Springer, 2019, pp. 121-132




Avec Manon LOISEL, « Pour un périurbain ergonomique : réinventer la planification à partir des modes de vie », in MUZARD Florian, ALLEMAND Sylvain, *Le périurbain, espace à vivre*, Parenthèses, 2018, pp. 42-53

« Périurbain troyen, des mutations discrètes qui appellent des changements profonds », in MUZARD Florian, ALLEMAND Sylvain, *Le périurbain, espace à vivre*, Parenthèses, 2018, pp. 65-73



Avec Christophe Queva, Nicolas Persyn, « Le rural, nouveau front de la planification territoriale ? », in Antoine Brès, Francis Beaucire, Béatrice Mariolle, *Les campagnes à l'heure des métropoles*, Metis Presses, 2017



« Ce que le changement climatique change à la planification urbanisme-transport », in Olivier JEUDY, Yann NUSSAUME, Perysinaki ALIKI-MYRTO, *Paysages urbains parisiens et risques climatiques*, Archibooks, 2016, pp. 128-138



« Les instruments des politiques d'aménagement du territoire », in Xavier DESJARDINS, Isabelle GENEAU DE LAMARLIÈRE (dir.), *L'aménagement du territoire en France*, La Documentation française, 2016, pp. 31-40


Avec Nicolas DOUAY, « Démocratie locale et enjeux d'aménagement : la décentralisation en débat », in Xavier DESJARDINS, Isabelle GENEAU DE LAMARLIÈRE (dir.), *L'aménagement du territoire en France*, La Documentation française, 2016, pp. 161-178



« Que faire des autoroutes urbaines ? », in Yves Hanin (dir.), *Cinquante ans d'action territoriale. Un socle, des pistes pour le futur*, Presses universitaires de Louvain, 2015, pp. 145-151.




Avec Nicolas DOUAY, « Le duo Métropole-Région au regard de l'évolution des pratiques d'aménagement depuis les années 1980 : une comparaison entre Paris et Marseille », in Marco CREMASCHI, Aurélien DELPIROU, Dominique RIVIERE et Carlo SALONE, *Métropoles et Régions, entre concurrence et complémentarité : regards croisés France/Italie*, Planum Publisher, 2015, pp. 41-50



« Mobilité, démocratie et échelles de l'action publique locale », in Matthieu FLONNEAU, Leonard LABORIE et Arnaud PASSALACQUA, *Les transports de la démocratie*, Presses universitaires de Rennes, 2014, pp. 83-100



« L'énergie : une menace pour la vie périurbaine ? Une enquête dans les périphéries de l'Île-de-France » in GERBER Philippe, CARPENTIER Samuel, *Mobilités et modes de vie*, PUR, 2013, pp. 181-196



Avec Sylvain SEURET, Francis BEAUCIRE, « Urbanisation et corridors ferroviaires : quel degré de relation ? », in Denise PUMAIN, Marie-Flore MATTEI, *Données urbaines*, n° 6, Economica, 2011, pp. 75-80

Avec Marie LLORENTE, François MENARD, « Le tournant territorial de la lutte contre le changement climatique », in Denise PUMAIN, Marie-Flore MATTEI, *Données urbaines*, n° 6, Economica, 2011, pp. 313-326



« Gouverner la ville diffuse : intercommunalités et schémas de cohérence territoriale » in CHARLES-LE-BIHAN, Danielle, DOARE, Ronan, *Les cadres renouvelés de l'intercommunalité*, Presses universitaires de Rennes, 2010, pp. 61-77

## **Contributions diverses (articles, chapitres d'ouvrages, entretiens, notices)**

Avec Daniel BEHAR, Sacha CZERTOK, « Zéro artificialisation nette : banc d'essai de la planification écologique », *AOC*, 5 juillet 2022b

Avec Philippe ESTEBE, « Marges territoriales en Europe. Trois récits de l'oubli en Italie, Espagne et Pologne », *Multitudes*, vol. 86, no 1, 2022, p. 209-214.

« Métropole, régions, planification, entretien avec Xavier Desjardins », *nonfiction.fr*, par Damien Augias, 1er février 2022

Avec Joanna KOSZEWSKA, « L'est de la Pologne, une « success story » en trompe-l'œil », *Urbanisme*, n° 423, Hiver 2022, pp. 62-63.

Avec Philippe ESTEBE, « Lutte contre l'oubli, un combat européen », *Urbanisme*, n° 423, Hiver 2022, pp. 58-59.

Avec Philippe ESTEBE, 'Postfazione. Perdere o vincere, ma a quale gioco?' *Le Aree Interne Italiane*. Babel Urbanization, 2021, 196-199

Xavier DESJARDINS, Daniel BEHAR, « La planification régionale à l'épreuve de la réalité. Grand entretien ». *Horizons publics*. Par Julien Nessi, décembre 2021.

« Des territoires déformés par les mobilités ? », *Constructif*, novembre 2021, pp. 51-55

Avec Thibaud BAGES, Isabelle GENEAU « Les régions et le développement économique : une nouvelle territorialisation de leurs politiques ? », *Horizon public*, Juillet 2021.

« Territoires ruraux : que peut la politique locale ? », *Urbanisme*, n° 495, hiver 2021, pp. 44-45

Avec Alain BOURDIN, « Entretien avec Yvon Robert, ancien président de la Métropole de Rouen », *Revue internationale d'urbanisme*, n° 10, 2020

« Organisation des mobilités : que peuvent les territoires ruraux ? », *Intercommunalités*, n° 205, décembre 2020, pp. 24-25

« Objectif zéro : l'aménagement du territoire au temps des raretés volontaires », *Légibase Urbanisme*, juillet 2020

« L'aménagement face au désir de proximité », *Constructif*, 2020, pp. 58-61

« Ce que la transition énergétique nous apprend du nouveau pouvoir régional », *Gazette des communes*, 21 Octobre 2019

« Coopérations territoriales, pourquoi toujours recommencer ? », *Traits d'agence*, 2019, p. 7.

« La planification ennue beaucoup d'élus locaux », Entretien à la *Gazette des communes*, 1er juillet 2019.

« Learning from the Gulf », *Urbanisme*, Juillet 2018, n° 409, pp. 71-72

« La mobilité change plus vite qu'on ne le croit », Entretien inaugural du numéro 175 des *Cahiers de l'institut d'aménagement et d'urbanisme d'Ile-de-France*, 2018, pp. 7-9.

Avec Manon LOISEL, « Repenser la planification commerciale à l'heure d'Amazon » *Urbanisme*, n° 408, avril 2018, pp. 46-49

« Introduction. Chapitre sur les territoires du tramway », in Sébastien Gardon, *Quarante ans de tramway en France*, Paris, Libel, 2018, pp. 116-118.

Avec Martin Vanier, « Pistes pour une refondation, urgente, de l'aménagement du territoire », *Telos*, 10 novembre 2017

With Olivier SYKES, « Another country », *Town and Country Planning*, 2017, pp. 322-328

Avec Daniel BEHAR, « Les régions enfin aménageuses du territoire ? », *Population et Avenir*, 2017, n° 3, pp. 17-19

Entretien pour la revue *Urbanités*. « La ville dans la campagne présidentielle de 2017 », *Urbanités*, 21 avril 2017.

Avec Francis BEAUCIRE et Ludovic CHALONGE « Un déclin en trompe l'œil ? », *Urbanisme*, n° 403, *Ces villes que l'on dit moyennes*, Hiver 2016, pp. 30-34

« Demain, la mobilité périurbaine », *Urbanisme*, Hors-Série n°58, Bordeaux Les nouveaux espaces de la mobilité métropolitaine, novembre-décembre 2016, pp. 58-59

Avec Nicolas PERSYN, « Le rural, nouveau front de la planification territoriale », *La revue foncière*, n° 12, juillet 2016, pp. 40-42

« La ville et les politiques urbaines », in WARGNIES-CHEVALLIER Marielle, ZAMAI Sonia, *Culture générale, Les politiques publiques en 24 fiches*, Ellipse, 2016, pp. 209-228.

« Peter Hall, un géographe en urbanisme, un urbaniste universitaire transformé par l'action », *Revue internationale d'urbanisme*, avril 2015 (10 000 signes).

« Entretien pour le dossier spécial Pour une politique du périurbain », *Intercommunalités*, avril 2015, n° 199, p. 5

« Se déplacer sans voiture dans les espaces périurbains : panne d'idées ou de volonté ? », Notice sur le site de l'encyclopédie du développement durable : <http://www.encyclopedie-dd.org/>, juin 2014

With Mark SMITH, Olivier SYKES, « Despite the Edinburgh debacle, trams still have a bright future », *The conversation*, 3rd June 2014

With Mark SMITH, Olivier SYKES, « Tracks of my Tears? The Edinburgh Trams in Context », *Town & Country Planning*, June 2014, pp. 299-303

« Entre urbanisme et transport, détecter une mutation dans les cultures professionnelles », *Transports urbains*, n° 123, mai 2014, p. 28-29

« Le séjour et le mouvement dans la métropole de demain », in *Les ateliers de la Création urbaine, Ile-de-France 2030*, 2013, pp. 122-123

« Formes urbaines », in EUZEN, Agathe, EYMARD Laurence, GAILL Françoise, *Le développement durable à découvert*, CNRS Editions, 2013, pp. 108-109

« Les accessibilités à l'emploi par le chemin de fer en Ile-de-France depuis 1975. Vers une réduction des disparités sociales ? », *Mémoires Paris-Ile-de-France*, Tome LXIV, 2013, pp. 339-356

« Des centres commerciaux accessibles sans voiture », in ROUGE Lionel, GAY, Christophe, LANDRIEVE Sylvie, LEFRANC-MORIN Anaïs (dir.), *Réhabiliter le périurbain, comment vivre et bouger autrement dans ces territoires ?*, Editions la Loco, 2013, pp. 88-90

Avec Ludovic Chalonge, « Enfin libres ? A la recherche des proximités dans l'urbain dispersé », *Etudes foncières*, n° 158, 2012, pp. 14-18

Avec Lucile METTETAL, "Récit de vie d'une habitante du Bois de Maurepas", *Cahiers de l'institut d'aménagement et d'urbanisme d'Ile-de-France*, numéro 161, "Envies de ville", 2012, pp. 56-57

Avec Nicolas PERSYN, « Les Pays-Bas : toujours un modèle ? », *Cahiers de l'institut d'aménagement et d'urbanisme d'Ile-de-France*, numéro 163 « Le foncier en partage », 2012, pp. 12-13

« Quand le tramway sort de la ville. Réflexions sur la pertinence territoriale des tramways régionaux à partir de l'exemple de Kassel », *Transports urbains*, novembre 2011, n° 119, pp. 16-22

« La planification urbaine, condition d'un développement urbain durable » in Yvette VEYRET, Renaud Le GOIX (dir.), *Atlas des villes durables*, Paris, Autrement, 2011, pp. 24-25

« Une lecture territoriale de la crise du logement en Ile-de-France », *Regards croisés sur l'économie*, n° 11, mai 2011, pp. 46-56

Avec Barbara ALLEN, et alii « Formes urbaines et mode d'habiter dans l'habitat individuel dense : intimité, rapport à l'autre et individuation », in BENDIMERAD, Sabri, *Habitat pluriel, densité, urbanité, intimité*, PUCA, Recherche, 2010, pp. 57-70

« Que retenir de la courbe de Newman et Kenworthy ? », *Etudes foncières*, n° 145, mai-juin 2010, pp. 27-29

« Les enjeux de l'étalement urbain », in *Construire dans la pente une opportunité ? Actes de la conférence-débat du 17 décembre 2009*, Fondation FACIM, 2010, pp. 17-20

« Aménagement ou arrangement territorial ? », *Cafés géo*, Vox geographi, mars 2009.

« Ville rêvée et ville réelle. Veut-on réellement lutter contre l'étalement urbain ? », *Etudes foncières*, n° 131, janvier-février 2008, pp. 16-19

« Les chiffres des ... effets de la hausse du coût du carburant sur la mobilité des Américains. Le prix de l'essence, révélateur de tendances lourdes ? », *Transports Urbains*, n° 14, novembre 2008, pp 34-35

« Dix ans de planification territoriale : quel impact sur les villes et la mobilité ? », *Transports Urbains*, n° 113, juin 2008, pp. 3-9

Avec William LE GOFF « La prise en compte de l'ethnicité dans les services publics britanniques : le cas de la police », in AUBERTEL, Patrice, MENARD, François (coord.), *La ville pour tous, un enjeu pour les services publics*, La documentation française, 2008, pp. 199-210

Avec Klaus MANDEL et Volker BÖHN, « Mannheim : à la découverte de la mécanique de la ville rhénane », *Transports Urbains*, n° 113, juin 2008, pp. 27-30

« Peut-on habiter au vert quand le pétrole devient cher ?, *POUR*, février 2009, pp. 116-123

« La qualité urbaine, une notion relative dans le temps », *Cahiers de l'institut d'aménagement et d'urbanisme d'Ile-de-France*, décembre 2008, n° 149, pp. 9-12

« Miser sur le binôme SCOT-Intercommunalités », *Intercommunalités*, n° 115, septembre 2007, p. 24

Avec William LE GOFF, « La gestion des villes multiculturelles : l'approche britannique », *Urbanisme*, juillet-août 2006, n°349, pp. 80-85

### **Recensions d'ouvrages (sélection).**

Pour les *Annales de géographie* :

BARON Nacima, MESSULAM Pierre, *Réseaux ferrés et territoires La géographie humaine du chemin de fer. Un retour aux sources*, Presses des Ponts, 2017

Pour *Urbanisme* :

FLORIN Bénédicte, Anne MADOEUF, Olivier SANMARTIN, Roman STADNICKI et Florence TROIN, *Abécédaire de la ville: au Maghreb et au Moyen-Orient*, Tours, Presses Universitaires François-Rabelais, coll. « Perspectives villes et territoires », 2020 ;

GUILLERM Elise et Jean-Louis Préfacier COHEN, *Une cité-jardin moderne: La Butte-Rouge à Châtenay-Malabry*, Marseille, France, Éditions Parenthèses, 2022 ;

ROSEAU Nathalie, « Le futur des métropoles: temps et infrastructure », MétisPresses, 2022 ;

DAMON Julien, *Aux frontières du logement ordinaire*, La Tour d'Aigues, France, Éditions de l'Aube : Fondation Jean-Jaurès, 2022

Pour les *Cahiers de géographie du Québec*

LORRAIN Dominique, *Métropoles en Méditerranée: gouverner par les rentes*, École nationale des ponts et chaussées (éd.), Paris, France, Sciences po, 2017.